







Planzeichenerklärung

-  Untersuchungsgebiet der UVU
-  Vorhabensbereich
-  Für das Vorhaben vorgesehene Klappstellen
-  Weitere Klappstellen bzw. Reeden
-  Emskilometer

Betrachtungsraum

Schadstoffe in Sedimenten und ökotoxikologisches Wirkungspotenzial:
 Schwerpunkt auf den Baggerbereichen einschließlich Wendestelle, den Klappstellen sowie den Bereichen potenzieller Sedimentation

Hinweis:
 Schematische Abgrenzung des Wasserkörpers auf Grundlage der TK 1: 200.000.

Quellen: Lage der Klappstellen, Emskilometer und Fahrinne vom Wasser- und Schifffahrtsamt Emden zur Verfügung gestellt.

Kartengrundlage: TK 1: 200.000 und Auszüge aus der Digitalen Bundeswasserstraßenkarte (DBWK 5, 25) vom Wasser- und Schifffahrtsamt Emden zur Verfügung gestellt.

Wasser- und Schifffahrtsdirektion Nordwest
 Wasser- und Schifffahrtsamt Emden



Scopingunterlage nach § 5 UVPG für die Vertiefung der Außenems bis Emden

Planart:

Betrachtungsraum für das Schutzgut Wasser - Aspekt Schadstoffe in Sedimenten und ökotoxikologisches Wirkungspotenzial -

Projekt Nr. 08-991 Zeichnung Nr. 11 Maßstab 1:275.000



Diekmann & Mosebach
 Regionalplanung
 Stadt- und Landschaftsplanung
 Entwicklungs- und Projektmanagement

Oldenburger Straße 211
 26180 Rastede
 Tel.: (04402) 9116-30
 Fax: (04402) 9116-40