






Maßnahmengbiet Vaaler Moor

LEGENDE

Maßnahmengbiet

 Grenze des Maßnahmengbietes

Pflegemaßnahmen Sukzessionsflächen

-  Natürliche Sukzession der Hochmoorreste und Degenerationsbereiche mit Entkusseln von Birken und Weiden nach folgenden Auflagen
-  Natürliche Sukzession mit Mahd zur Aushagerung des intensivgrünlandes auf Hochmoor nach folgenden Auflagen
-  Natürliche Sukzession ggf. mit Mahd zur Aushagerung in Zusammenarbeit mit der zuständigen Naturschutzbehörde festlegen
-  Natürliche Sukzession keine weiteren Pflegemaßnahmen

Pflegemaßnahmen Trockenrasen

-  Pflege der Trockenrasen nach folgenden Auflagen (Artenschutzmaßnahme für z.B. Sumpfl-Bärlepp)



Bewirtschaftungsrahmen für die extensive Grünlandnutzung

-  Grünlandextensivierung nach folgenden Auflagen

Bestand

 Biotoptypen siehe Bestandsplan und beiliegendes Legendenblatt Nach Biotoptypisierung 1:6000 KURZ (1999)

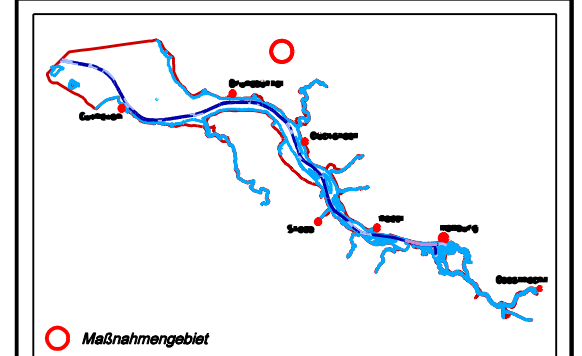
Vegetationskundliche Erfolgskontrollen

-  Bearbeitungsgrenze für vegetationskundliche Erfolgskontrollen im Jahr 2005
-  Mögliche Lage von Dauerflächen in Sandtrockenrasen (8 Flächen)



ANPASSUNG DER FAHRRINNE DER UNTER- UND AUSSELBE AN DIE CONTAINERSCHIFFFAHRT

VEGETATIONSKUNDLICHE ERFOLGSKONTROLLEN



Planart
Maßnahmengbiet Vaaler Moor

Bearbeitung Bundesanstalt für Gewässerkunde, Referat U3

Datum September 2004

Plan-Nr. 9

Geändert

Maßstab (1 : 10.000) im Original



vaaler_k_pbb4.dgn

© 2004 Bundesanstalt für Gewässerkunde, Referat U3
Alle Rechte vorbehalten. Nachdruck, Vervielfältigung und Verbreitung, auch auszugsweise, ist ohne schriftliche Genehmigung der Bundesanstalt für Gewässerkunde.