

# Maßnahmenggebiet Hullen


## LEGENDE

### Maßnahmenggebiet

 Grenze des Maßnahmenggebietes

### Landschaftspflegerische Maßnahmen

 Nutzungsaufgabe  
(siehe Pflegemaßnahmen in Plan 5.3-5)

 Extensivierung der Grünlandbewirtschaftung  
(siehe Pflegemaßnahmen in Plan 5.3-5)

Anmerkung: Die genaue Abgrenzung der Maßnahmen im Außendeichsbereich erfolgt je nach örtlichen Gegebenheiten in Zusammenarbeit mit der zuständigen Naturschutzbehörde

### Sonstige Maßnahmen (nicht dargestellt)


- im Binnendeichsbereich tiefere Beetgräben und Gräben nach Festlegung vor Ort verschließen
- Einstellen der Jagd auf Federwild, generelle Jagdruhe zwischen dem 01.10. bis 30.04. keine Gesellschaftsjagden mit mehr als 4 Jägern, keine jagdlichen Einrichtungen (Hochsitze, Wildfütterung u.a.) herstellen

### Bestand

 Biototypen siehe Bestandsplan und beiliegendes Legendenblatt  
Nach Biotopkartierung 1:5000 Materialband VI / UVS (1997) und Biotopkartierung 1:5000 KURZ (1999)

 Seevogelkoloniebereich

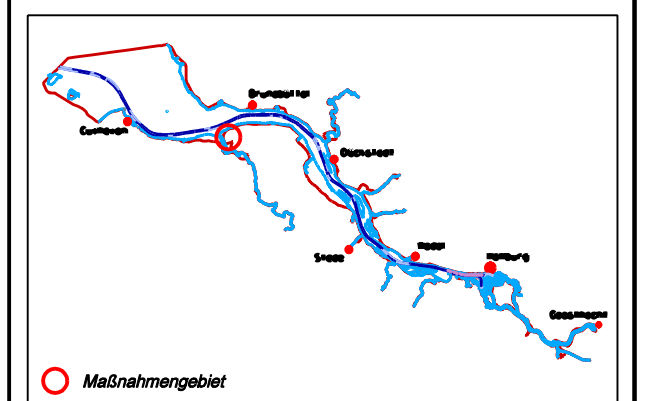
### Vegetationskundliche Erfolgskontrollen

 Bearbeitungsgrenze für vegetationskundliche Erfolgskontrollen im Jahr 2005

 Mögliche Lage von Dauerflächen im Grünland ohne Gruppenstruktur

ANPASSUNG DER FAHR RinNE DER UNTER- UND AUSSENELBE AN DIE CONTAINERSCHIFFFAHRT

### VEGETATIONSKUNDLICHE ERFOLGSKONTROLLEN



Planart Maßnahmenggebiet Hullen

Bearbeitung Bundesanstalt für Gewässerkunde, Referat U3

Datum September 2004

Plan-Nr. 2

Geändert

Maßstab ( 1 : 10.000 ) im Original



hullen\_k.pbb3.dgn