



# Maßnahmensgebiet Allwörderer Außendeich

## LEGENDE

### Maßnahmensgebiet

 Grenze des Maßnahmensgebietes

### Landschaftspflegerische Maßnahmen

-  Nutzungsaufgabe und Sukzession, Auszäunung der Flächen gegenüber Beweidung
-  Extensivierung der Grünlandbewirtschaftung, Flächen von den angrenzenden intensiv genutzten Flächen abzäunung (siehe Pflegemaßnahmen in Plan 5.4-5)


### Sonstige Maßnahmen (nicht dargestellt)

- Ggf. vorhandenen Bauschutt aus den Gräben entfernen
- Einstellen der Jagd auf Federwild, generelle Jagdruhe zwischen dem 01.10. bis 30.04. keine Gesellschaftsjagden mit mehr als 4 Jägern, keine jagdlichen Einrichtungen (Hochsitze, Wildfütterung u. a.) herstellen

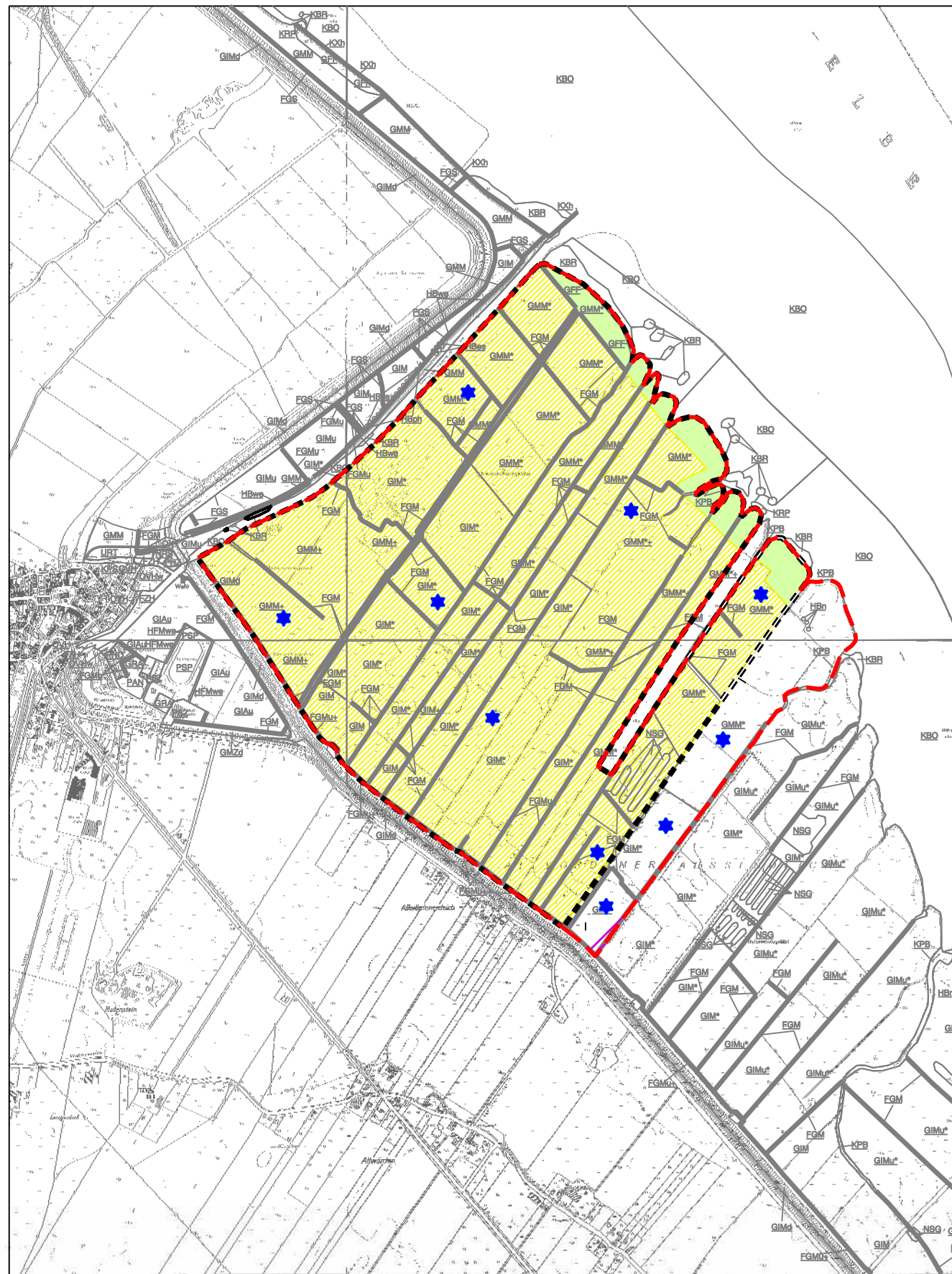
### Bestand

 Biotoptypen siehe Bestandsplan und beiliegendes Legendenblatt. Nach Biotopkartierung 1:5000 Materialband VI / UVS (1997)

### Vegetationskundliche Erfolgskontrollen

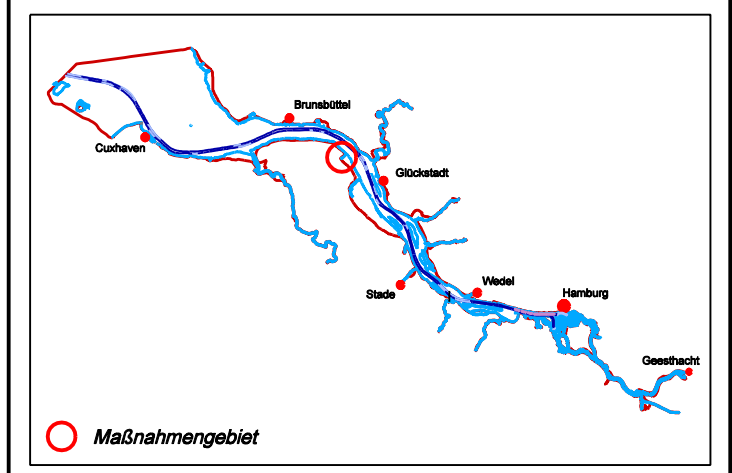
 Bearbeitungsgrenze für vegetationskundliche Erfolgskontrollen im Jahr 2005

 Mögliche Lage von Dauerflächen im Grünland mit Gruppenstruktur



## ANPASSUNG DER FAHRRINNE DER UNTER- UND AUSSELBE AN DIE CONTAINERSCHIFFFAHRT

## VEGETATIONSKUNDLICHE ERFOLGSKONTROLLEN



Planart  
**Maßnahmensgebiet Allwörderer Außendeich**

Bearbeitung Bundesanstalt für Gewässerkunde, Referat U3

Datum September 2004 Plan-Nr. 3

Geändert

Maßstab (1 : 10.000 ) im Original

