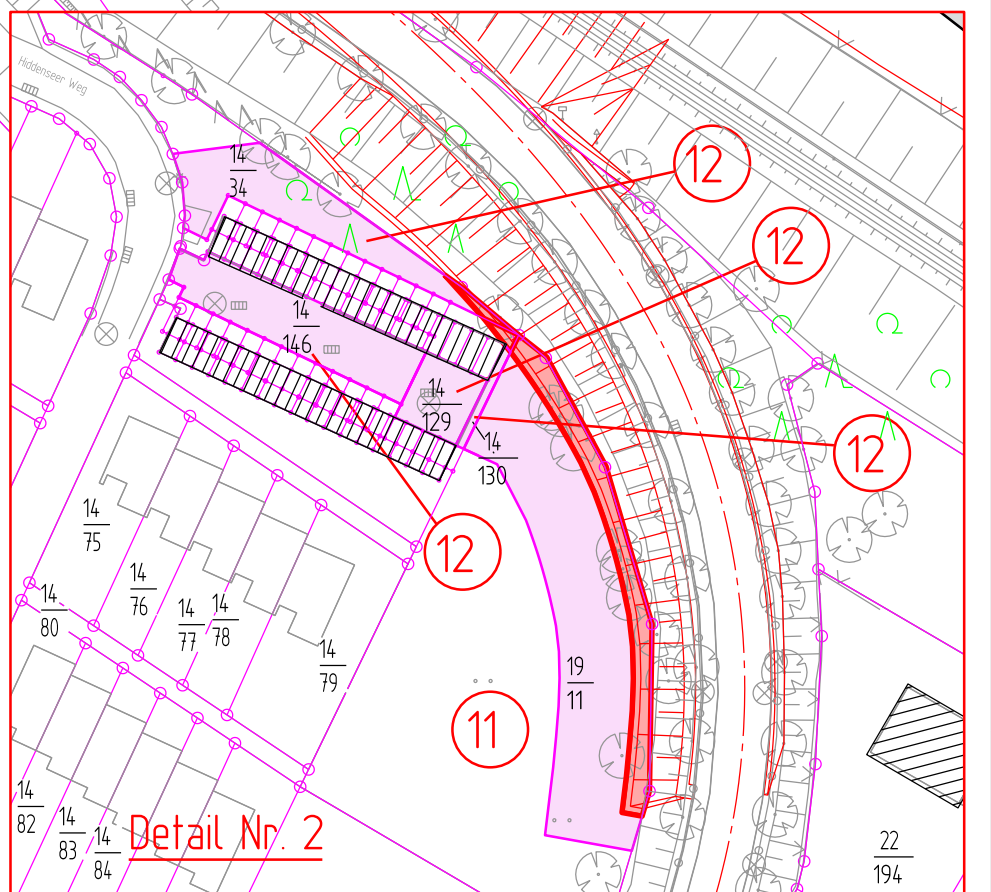
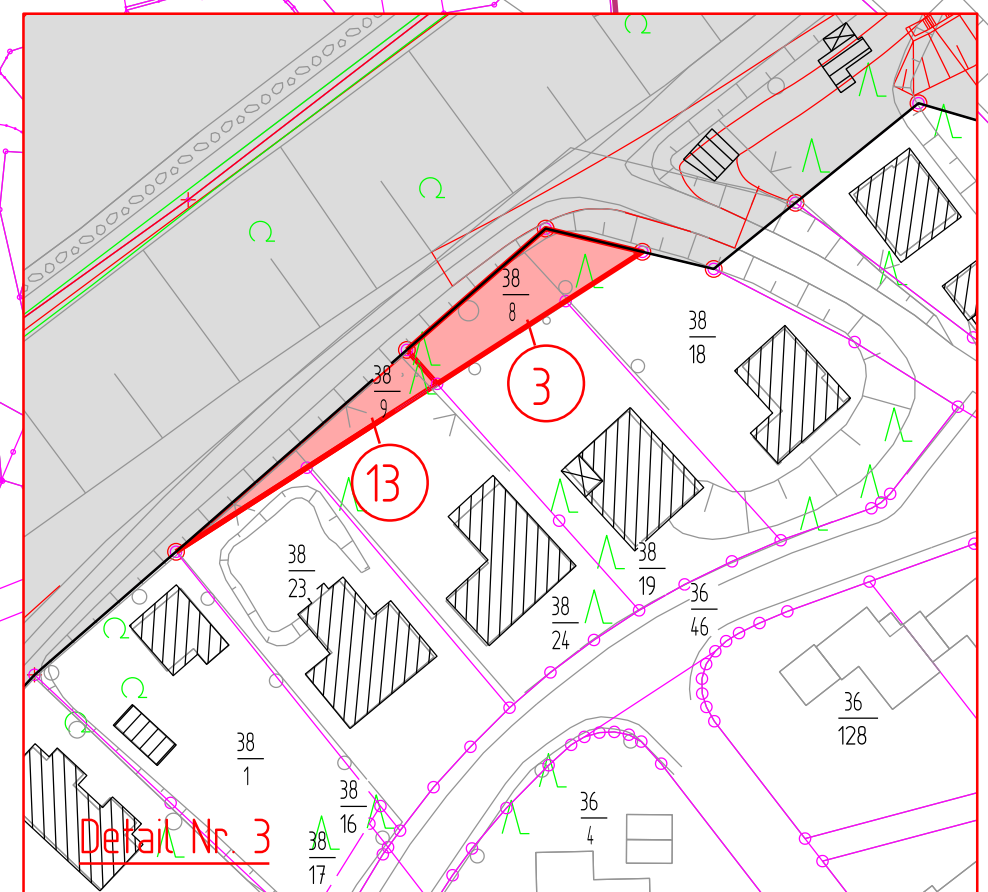
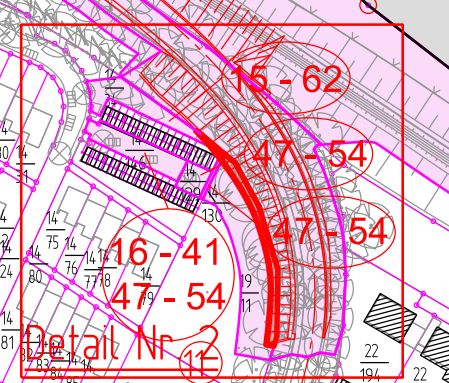
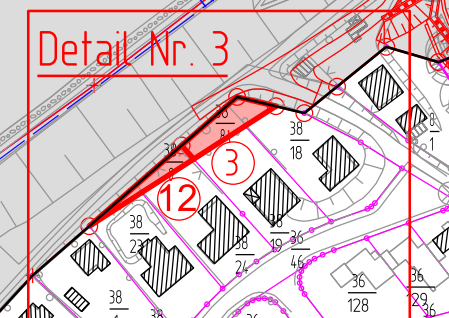
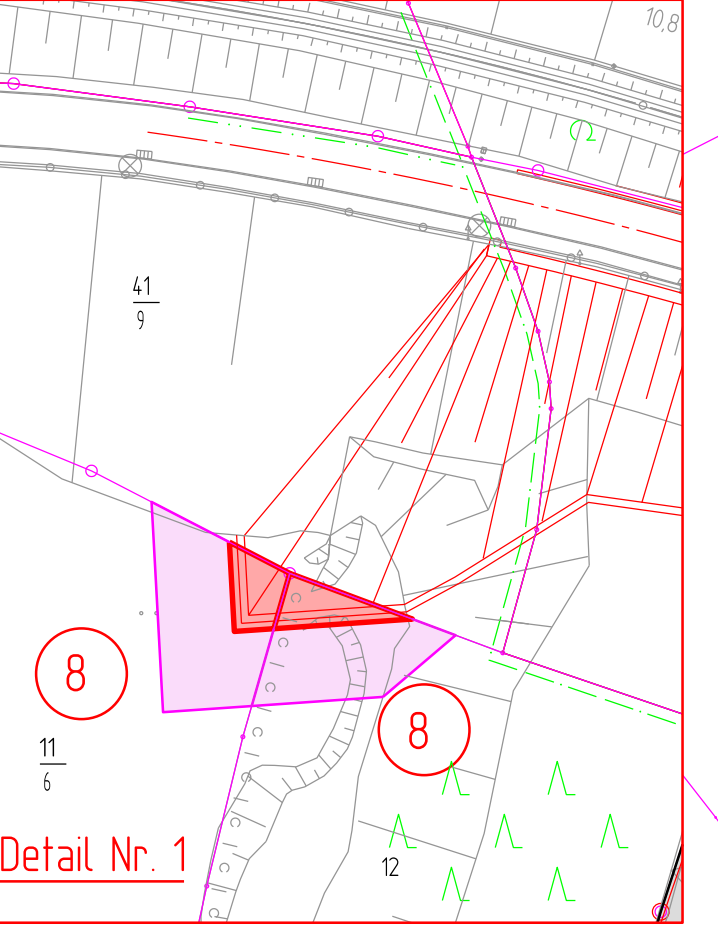


Legende - Grunderwerb:

- WSV - eigene Flächen
- zu erwerbende Flächen
- dauernd zu beschränkende Flächen
- vorübergehend zu beschränkende Flächen
- Gemarkungsgrenze
- Flurgrenze
- 2 Kennziffer im Grunderwerbsverzeichnis



a	Vorübergehend zu beschränkende Flächen in Gemeinde Neuwittenbek geändert	11.08.2015	eds-planung
---	--	------------	-------------

Version/Anzahl Änderungen bzw. Ergänzungen / zugehörige Pläne Datum Name

Ersatzneubau der alten Levensauer Hochbrücke Ausbau des Nord-Ostsee-Kanals Kkm 93,2 - 94,2

Genehmigt	Unterschrift im Auftrag	Amts-/Dienstbezeichnung						
EDWS ASI Nord								
Geprüft	Unterschrift im Auftrag	Amts-/Dienstbezeichnung						
EDWS ASI Nord								
Aufgestellt	Unterschrift	Amts-/Dienstbezeichnung						
Kiel-Holtenau, den 05.10.2015								
Wasser- und Schifffahrtsamt Kiel-Holtenau	gez. Meisenburg	LBDr						
Zeichnung gefertigt / bearbeitet (Datum, Name)	Vormerk des bearbeitenden Ingenieurbüros							
<table border="1"> <tr> <th>Datum</th> <th>Name</th> </tr> <tr> <td>bearbeitet Aug. 2015</td> <td>Hansen</td> </tr> <tr> <td>gezeichnet Aug. 2015</td> <td>Brenner</td> </tr> </table>	Datum	Name	bearbeitet Aug. 2015	Hansen	gezeichnet Aug. 2015	Brenner	Zeichnung geprüft	
Datum	Name							
bearbeitet Aug. 2015	Hansen							
gezeichnet Aug. 2015	Brenner							
		Gettorf, den 31.08.2015						

Planfeststellung
Wasser- und Schifffahrtsamt Kiel-Holtenau

Dringl. Art. 1	AB. Nr. 1	ZS. Nr. 23	Kilometer 93,4 77	S. 0	Objektident.Nr. 0 1 1 1	Tel.	ZK	OB
1 1 4	A 2	3 4 0 1						

Objektbezeichnung: Ersatzneubau der alten Levensauer Hochbrücke
Ausbau des Nord-Ostsee-Kanals Kkm 93,2 - 94,2
Objektart: Verkehrsplanung
Einzelheit: Grunderwerbsplan

Die Übereinstimmung mit der Ausführung wird bestätigt

Entwurf Nr.	Mafstab	DIVU-Identifikation
	1:2500	
Zeichnung Nr.	Blatt-Nr.	DIVU-Index
	1-4_100_a	1

Datum: 21.08.2015
Unterschrift, Funktion: 22
Blattgröße: A0 119mm x 84mm