




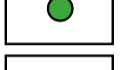
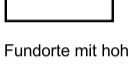



ZEICHNERKLÄRUNG

-  Untersuchungsgebiet
 -  Bauvorhaben
 -  Eingriff
 -  Temporäre Beeinträchtigung
 - Heuschreckenprobstellen**
 -  Heu01 Fundort
 -  geringe Bedeutung
 -  eingeschränkte Bedeutung
 -  mittlere Bedeutung
- Fundorte mit hoher bzw. sehr hoher Bedeutung wurden nicht festgestellt

Ausbau Oststrecke NOK

Geprüft - Genehmigt den	Unterschrift Im Auftrag	Amts-/Dienstbezeichnung
Wasser- und Schifffahrtsdirektion Aufgestellt	Unterschrift	Amts-/Dienstbezeichnung

Zeichnung gefertigt/ bearbeitet (Datum, Name)			Vermerk des bearbeitenden Ingenieurbüros
bearbeitet	Datum	Name	
gezeichnet	Mai 2009	Haacks/Rosemeyer	Zeichnung geprüft
	Mai 2009	Rosemeyer	



Planfeststellung

Wasser- und Schifffahrtsdirektion Nord
Wasser- und Schifffahrtsamt Kiel Holtenau

OrgEinh	AB	BWASt	ZB	Kilometer	S	rechts	Koordinaten	hoch
114	00	34	01		0			

Objektbenennung: Ausbau Oststrecke NOK
 Objektteil: Fachbeitrag Flora & Fauna
 Einzelheit: Fundorte Heuschrecken

ObjektidentNr.	Objekt-Teil	Objekt-ZK	OB	Entwurf Nr.	Maßstab
111	3401	000 00	1	111000 01 23 113	1: 25.000 Blatt-Nr.

Die Übereinstimmung mit der Ausführung wird bestätigt:
 Datum: _____ Unterschrift Funktionsbez. _____
 DVU-Identifikation
 DVU-Index