






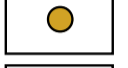




ZEICHENERKLÄRUNG

-  Untersuchungsgebiet
-  Bauvorhaben
-  Eingriff
-  Temporäre Beeinträchtigung
- Libellenprobstellen**
-  Od01 Fundort
-  geringe Bedeutung
-  eingeschränkte Bedeutung
-  mittlere Bedeutung
-  hohe Bedeutung
-  sehr hohe Bedeutung

Ausbau Oststrecke NOK

Geprüft - Genehmigt	Unterschrift	Amts-/Dienstbezeichnung
, den	Im Auftrag	

Wasser- und Schifffahrtsdirektion	Unterschrift	Amts-/Dienstbezeichnung
Aufgestellt		

Zeichnung gefertigt/ bearbeitet (Datum, Name)

	Datum	Name
bearbeitet	Mai 2009	Haacks/Rosemeyer
gezeichnet	Mai 2009	Rosemeyer

Vermerk des bearbeitenden Ingenieurbüros

Zeichnung geprüft

Planfeststellung

Wasser- und Schifffahrtsdirektion Nord
Wasser- und Schifffahrtsamt Kiel Holtenau

OrgEin	AB	BWASt	ZB	Kilometer	S	rechts	Koordinaten	hoch
114	00	34	01		0			

Objektbenennung: Ausbau Oststrecke NOK

Objektteil: Fachbeitrag Flora & Fauna

Einzelheit: Fundorte Libellen

ObjektidentNr.	Objekt-Teil	Objekt-ZK	OB	Entwurf Nr.	Maßstab
111	3401	000	00	1	1: 25.000
Zeichnung Nr. 111000 01 23 112					Blatt-Nr.

Die Übereinstimmung mit der Ausführung wird bestätigt:

Datum: _____ Unterschrift Funktionsbez. _____

