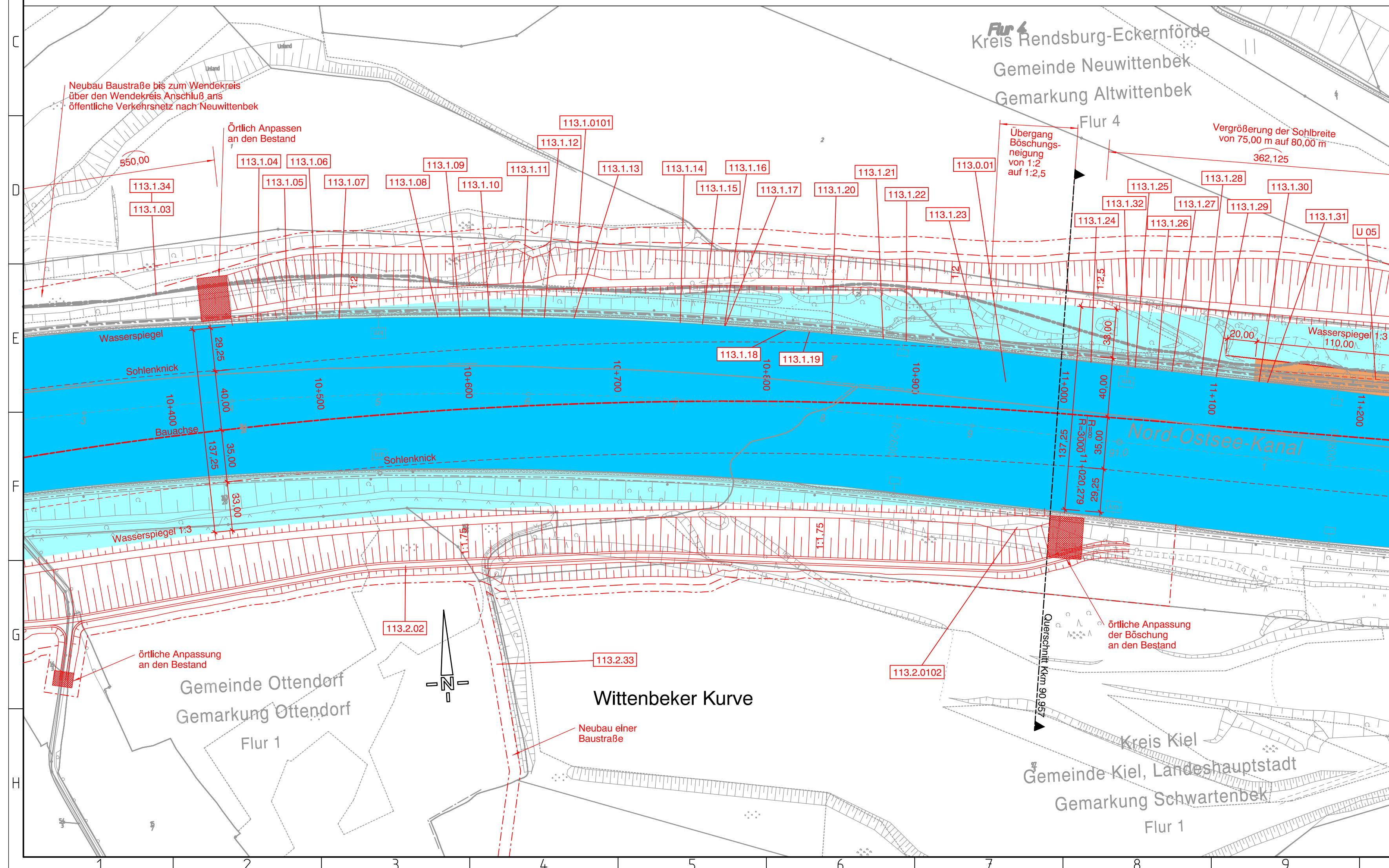
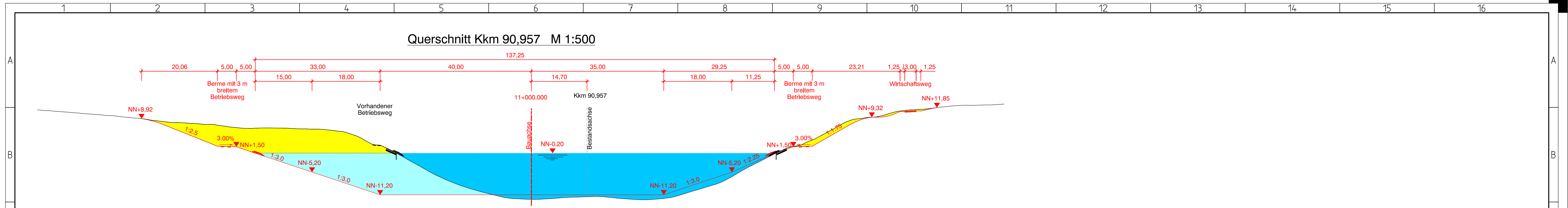
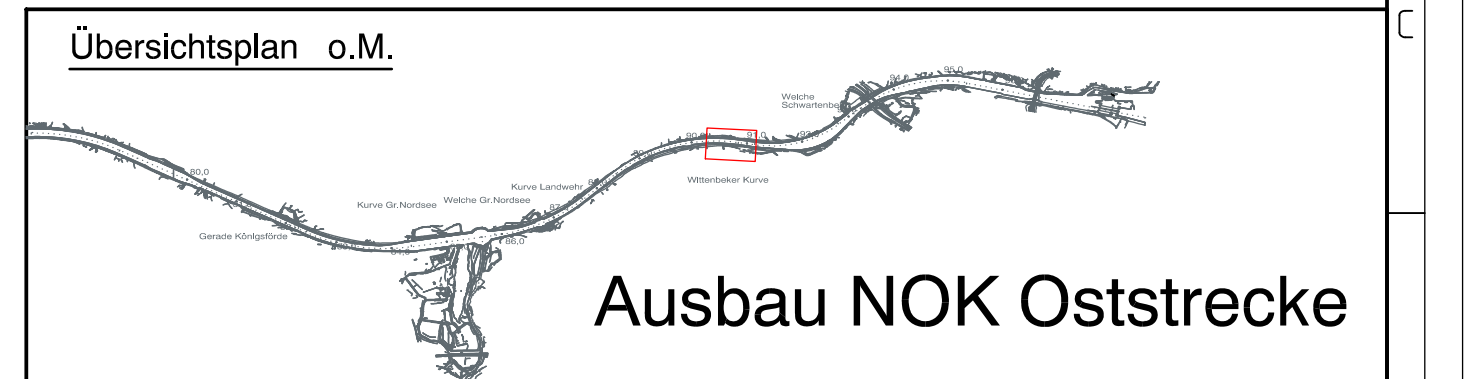


Querschnitt Kkm 90,957 M 1:500



Legende:

- neue Wasserfläche
- bestehende Wasserfläche
- Neubaumaßnahme
- neuer Sohlenknick
- lfd. Nummer des Bauwerksverzeichnisses
- Begrenzung des Baufeldes
- Sichtfeld Fährführer
- Anlegestelle während der Bauzeit
- Abtragsfläche
- Betriebsfläche für Nachsorge



| | | |
|--|--|-------------------------|
| Geprüft - Genehmigt | Unterschrift im Auftrag | Amts-/Dienstbezeichnung |
| Aufgestellt Kiel-Holtenau, den 30.11.2009 | Unterschrift | Amts-/Dienstbezeichnung |
| Wasser- und Schiffsamt Kiel-Holtenau | gez. Sönke Meesenburg | LBDiR |
| Zeichnung gefertigt / bearbeitet (Datum, Name) | Vermerk des bearbeitenden Ingenieurbüros | |
| | Auftragsnummer | 236 750 |
| | bearbeitet | Datum |
| | gezeichnet | Zeichen |
| | gezeichnet | Juni 2009 |
| | gezeichnet | Juni 2009 |
| | Zeichnung geprüft | Rsn |
| | Hannover, 30.11.2009 | gez. Duensing |

| Planfeststellung | | | | | | | | | |
|---|-----|--|-----|-----------------------------|-----------|----------------|-------------|--------------------|------|
| Wasser- und Schiffsamtsdirektion Nord Wasser- und Schiffsamt Kiel-Holtenau | | | | | | | | | |
| OrgEinh | AB | BWASt | Nr | ZB | Kilometer | S | Koordinaten | | |
| 1 1 4 | A 1 | 3 4 | 0 1 | 0 9 0 2 6 0 | 0 | | rechts | | hoch |
| Objektbenennung | | Gewässerbett des Nord-Ostsee-Kanals (Hauptstrecke) | | | | | | | |
| Objektteil | | Gesamtanlage | | | | | | | |
| Einzelheit | | Lageplan Kkm 90,260 - 91,185 | | | | | | | |
| ObjektidentNr. | | Objekt-Teil | | OB | | Entwurf Nr. | | Maßstab | |
| 1 1 1 | | 0 0 0 0 0 0 | | 0 0 0 0 0 1 | | 1110000124_113 | | 1:2000 | |
| DArt | | Zeichnung Nr. | | Blatt-Nr. | | | | | |
| 1 1 1 | | 0 0 0 0 0 0 | | 1110000124_113 | | | | | |
| Die Übereinstimmung mit der Ausführung wird bestätigt: | | | | | | | | | |
| | | | | | | | | DVU-Identifikation | |
| | | | | | | | | DVU-Index | |
| Datum | | | | Unterschrift, Funktionsbez. | | | | | |

Zeichnungen erzeugt mit DZF (c) 2008