


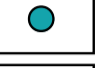
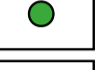
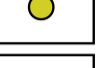




ZEICHNERKLÄRUNG

-  Untersuchungsgebiet
- Bauvorhaben**
-  Eingriff
-  Temporäre Beeinträchtigung
- Tagfalterprobstellen**
-  Tag01 Fundort
-  geringe Bedeutung
-  eingeschränkte Bedeutung
-  mittlere Bedeutung
-  hohe Bedeutung

Fundorte mit sehr hoher Bedeutung wurden nicht festgestellt

a	Änderungen gem. Ordner 1-5, Plan 1110000124100b eingearbeitet.	15.2.2012	Rosemeyer
Version/Index	Änderungen/Ergänzungen bzw. zugehörige Pläne	Datum	Name

Ausbau Oststrecke NOK

Geprüft - Genehmigt	Unterschrift	Amts-/Dienstbezeichnung						
, den	Im Auftrag							
Wasser- und Schifffahrtsdirektion								
Aufgestellt	Unterschrift	Amts-/Dienstbezeichnung						
Kiel-Holtenau, den 21.07.2011								
Wasser- und Schifffahrtsamt Kiel-Holtenau	gez. Meesenburg	LBDir						
Zeichnung gefertigt/ bearbeitet (Datum, Name)	Vermerk des bearbeitenden Ingenieurbüros							
	<table border="1"> <tr> <th>Datum</th> <th>Name</th> </tr> <tr> <td>bearbeitet Juli 2011</td> <td>Haacks/Rosemeyer</td> </tr> <tr> <td>gezeichnet Juli 2011</td> <td>Rosemeyer</td> </tr> </table>		Datum	Name	bearbeitet Juli 2011	Haacks/Rosemeyer	gezeichnet Juli 2011	Rosemeyer
Datum	Name							
bearbeitet Juli 2011	Haacks/Rosemeyer							
gezeichnet Juli 2011	Rosemeyer							
	 Hamburg, 21.07.2011 Zeichnung geprüft  Hamburg, 21.07.2011							



Planfeststellung

Wasser- und Schifffahrtsdirektion Nord
Wasser- und Schifffahrtsamt Kiel Holtenau



OrgEinh	AB	BWastr	ZB	Kilometer	S	rechts	Koordinaten	hoch
114	00	34	01		0			
Objektbenennung	Ausbau Oststrecke NOK							
Objekteil	Fachbeitrag Flora & Fauna							
Einzelheit	Fundorte Tagfalter							
ObjektidentNr.	Objekt-	OB	Entwurf Nr.	Maßstab				
OArt	Teil	ZK	1	1: 25.000				
111	3401	000 00	111000 01 23 114 a	Blatt-Nr.				
Die Übereinstimmung mit der Ausführung wird bestätigt:				DVU-Identifikation				
Datum				DVU-Index				
				Unterschrift Funktionsbez.				