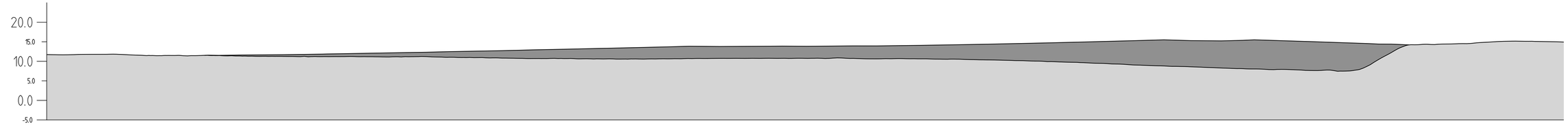

Abstand zur Achse	Bestandshöhe	Planungshöhe
-405.00	11.71	
-400.00	11.67	
-395.00	11.78	
-390.00	11.79	
-385.00	11.69	
-380.00	11.47	
-375.00	11.49	
-370.00	11.41	
-365.00	11.52	11.52
-360.00	11.40	11.55
-355.00	11.34	11.62
-350.00	11.28	11.66
-345.00	11.25	11.69
-340.00	11.24	11.77
-335.00	11.19	11.85
-330.00	11.20	11.94
-325.00	11.18	12.03
-320.00	11.13	12.12
-315.00	11.12	12.21
-310.00	11.22	12.30
-305.00	11.09	12.41
-300.00	10.98	12.52
-295.00	10.95	12.62
-290.00	10.86	12.71
-285.00	10.76	12.83
-280.00	10.71	12.96
-275.00	10.71	13.06
-270.00	10.63	13.17
-265.00	10.63	13.28
-260.00	10.57	13.39
-255.00	10.61	13.51
-250.00	10.61	13.63
-245.00	10.66	13.75
-240.00	10.72	13.84
-235.00	10.74	13.80
-230.00	10.76	13.81
-225.00	10.76	13.83
-220.00	10.76	13.87
-215.00	10.76	13.87
-210.00	10.77	13.86
-205.00	10.81	13.90
-200.00	10.74	13.94
-195.00	10.63	13.94
-190.00	10.66	13.99
-185.00	10.65	14.05
-180.00	10.60	14.13
-175.00	10.55	14.21
-170.00	10.45	14.30
-165.00	10.35	14.39
-160.00	10.25	14.49
-155.00	10.10	14.60
-150.00	9.92	14.72
-145.00	9.77	14.84
-140.00	9.60	14.97
-135.00	9.42	15.10
-130.00	9.19	15.23
-125.00	8.96	15.37
-120.00	8.79	15.49
-115.00	8.65	15.33
-110.00	8.45	15.27
-105.00	8.26	15.25
-100.00	8.09	15.38
-95.00	7.97	15.42
-90.00	7.93	15.26
-85.00	7.73	15.10
-80.00	7.70	14.94
-75.00	7.49	14.77
-70.00	8.14	14.59
-65.00	10.89	14.41
-60.00	13.57	14.29
-55.00	14.30	
-50.00	14.39	
-45.00	14.51	
-40.00	14.79	
-35.00	15.06	
-30.00	15.15	
-25.00	15.06	
-20.00	14.98	

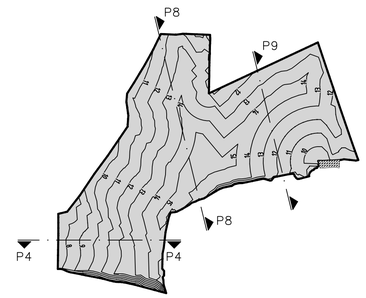

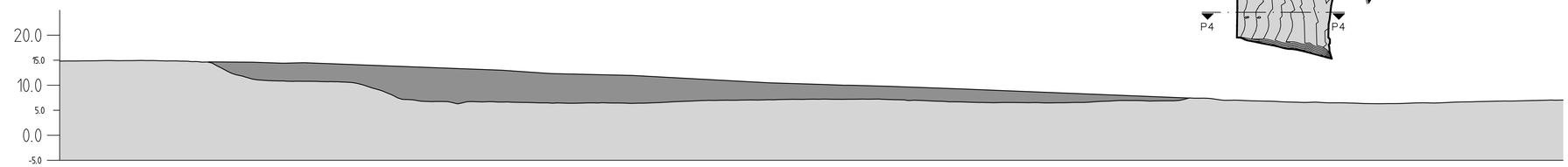

Abstand zur Achse	Bestandshöhe	Planungshöhe
-300.00	14.82	
-295.00	14.87	
-290.00	14.94	
-285.00	14.93	
-280.00	14.89	
-275.00	14.81	
-270.00	14.53	14.67
-265.00	12.15	14.63
-260.00	11.03	14.55
-255.00	10.82	14.41
-250.00	10.78	14.45
-245.00	10.70	14.26
-240.00	10.19	14.07
-235.00	8.60	13.88
-230.00	7.10	13.69
-225.00	6.74	13.50
-220.00	6.40	13.31
-215.00	6.69	13.12
-210.00	6.62	12.88
-205.00	6.50	12.54
-200.00	6.44	12.29
-195.00	6.45	12.17
-190.00	6.45	12.05
-185.00	6.39	11.92
-180.00	6.55	11.65
-175.00	6.79	11.38
-170.00	6.97	11.10
-165.00	7.00	10.84
-160.00	7.05	10.57
-155.00	7.16	10.38
-150.00	7.21	10.22
-145.00	7.18	10.06
-140.00	7.22	9.94
-135.00	7.15	9.80
-130.00	6.97	9.62
-125.00	6.81	9.44
-120.00	6.66	9.26
-115.00	6.53	9.06
-110.00	6.55	8.86
-105.00	6.52	8.66
-100.00	6.50	8.46
-95.00	6.59	8.26
-90.00	6.86	8.06
-85.00	6.94	7.86
-80.00	6.88	7.66
-75.00	7.34	7.46
-70.00	7.29	
-65.00	7.01	
-60.00	6.84	
-55.00	6.65	
-50.00	6.61	
-45.00	6.49	
-40.00	6.35	
-35.00	6.33	
-30.00	6.44	
-25.00	6.47	
-20.00	6.66	
-15.00	6.77	
-10.00	6.84	
-5.00	6.96	
0.00	7.04	

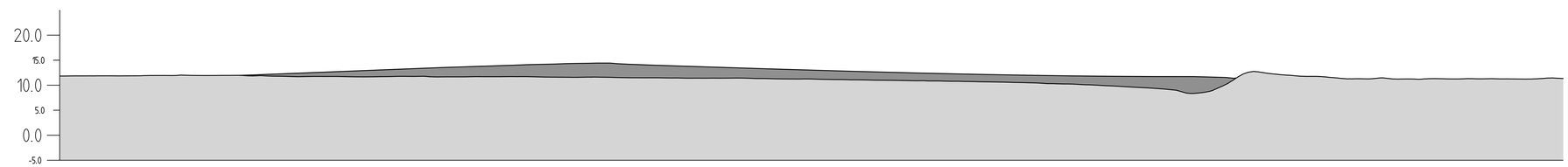

Abstand zur Achse	Bestandshöhe	Planungshöhe
-300.00	11.84	
-295.00	11.86	
-290.00	11.88	
-285.00	11.88	
-280.00	11.94	
-275.00	11.99	
-270.00	11.94	
-265.00	11.97	
-260.00	11.91	12.11
-255.00	11.78	12.31
-250.00	11.75	12.51
-245.00	11.75	12.70
-240.00	11.67	12.90
-235.00	11.71	13.09
-230.00	11.76	13.29
-225.00	11.66	13.48
-220.00	11.67	13.66
-215.00	11.70	13.82
-210.00	11.72	13.98
-205.00	11.67	14.15
-200.00	11.60	14.28
-195.00	11.61	14.38
-190.00	11.57	14.41
-185.00	11.49	14.14
-180.00	11.47	13.96
-175.00	11.41	13.80
-170.00	11.42	13.64
-165.00	11.43	13.48
-160.00	11.34	13.32
-155.00	11.25	13.17
-150.00	11.24	13.02
-145.00	11.12	12.87
-140.00	11.07	12.73
-135.00	10.98	12.60
-130.00	10.90	12.47
-125.00	10.85	12.36
-120.00	10.76	12.25
-115.00	10.66	12.14
-110.00	10.56	12.05
-105.00	10.45	11.96
-100.00	10.26	11.89
-95.00	10.08	11.83
-90.00	9.85	11.78
-85.00	9.57	11.75
-80.00	9.26	11.73
-75.00	8.40	11.73
-70.00	8.93	11.62
-65.00	11.58	
-60.00	12.54	
-55.00	12.01	
-50.00	11.77	
-45.00	11.44	
-40.00	11.28	
-35.00	11.36	
-30.00	11.24	
-25.00	11.31	
-20.00	11.28	
-15.00	11.29	
-10.00	11.25	
-5.00	11.29	
0.00	11.34	

Ausbau der Oststrecke
des Nord-Ostsee-Kanals
Verbringungskonzept

Anlage 09

Genehmigt	Unterschrift Im Auftrag	Amts-/Dienstbezeichnung
Geprüft	Unterschrift Im Auftrag	Amts-/Dienstbezeichnung
Aufgestellt	Unterschrift	Amts-/Dienstbezeichnung

Zeichnung gefertigt / bearbeitet (Datum, Name)
Planer für Hafenflächenrecycling und Wasserbau
Büroanschrift Objekt und Tragwerksplanung
Gasstrasse 18, Haus 4
D - 22761 Hamburg
Telefon: 040 - 853376 - 0; Telefax: 040 - 853376 - 33
PHW
04.03.2009 D. Lesemann

Vermerk des bearbeitenden Ingenieurbüros
Dateiname: 107749.090304
Blattformat: 900 x 520
Bearbeiter: L. Winckelmann
Zeichnung geprüft

Verbringungskonzept

Wasser- und Schifffahrtsdirektion Nord
Wasser- und Schifffahrtsamt Kiel - Holtenau
WSV.de

OrgEinh Amt	AB	BWaStr Nr	ZB	Kilometer	S	Koordinaten rechts	hoch
114		34	01		0		

Objektbenennung: Gewässerbett des Nord-Ostsee-Kanals (Hauptstrecke)
Objektteil: Gesamtanlage
Einzelheit: Schnitte Gut Rosenkrantz (Fläche Schinkel/Kippland)

ObjektidentNr. OArt		Objekt- Teil	ZK	OB	Entwurf Nr.	Maßstab
100		310			Zeichnung Nr. 100-310-01-01-522	1:500

Blatt-Nr.

Die Übereinstimmung mit der Ausführung wird bestätigt:

Datum Unterschrift, Funktionsbez.

DVTU-Identifikation

DVTU-Index